



เอกสารแบบ 3

คำขอเปลี่ยนแปลงแผนผังโครงการทำเหมือง



บันทึกข้อความ

0206

25 มี.ค. 2564

ก. ๒๖ ๖.

ส่วนราชการ กพร. กองบริหารสิ่งแวดล้อม โทร. ๐ ๒๒๐๒ ๓๗๕๘ โทรสาร ๐ ๒๖๔๔ ๘๗๖๒

ที่ อก ๐๕๐๖/๑๗๔

วันที่ ๑๗

มกราคม ๒๕๖๔

เรื่อง ผลการพิจารณาการขอเปลี่ยนแปลงแผนผังโครงการทำเหมือง ของบริษัท อิตาเลียนไทย
ดีเวลอปเม้นต์ จำกัด (มหาชน)

เรียน ผอ.สรข.๖

กกค.

เลขที่ ๑๐๙

วันที่ 22 มี.ค. ๒๕๖๔

ตามที่ สรข.๖ ได้มีหนังสือ ที่ อก ๐๕๑๖/๑๒๗๕ ลงวันที่ ๑ ธันวาคม ๒๕๖๓ ส่งแผนผังโครงการ
ทำเหมืองประกอบการขอเปลี่ยนแปลงแผนผังโครงการทำเหมืองชนิดแร่หินอุตสาหกรรมชนิดหินแกรนิต
เพื่ออุตสาหกรรมก่อสร้าง ฉบับที่ได้ผ่านการตรวจสอบแล้ว เมื่อวันที่ ๑ ธันวาคม ๒๕๖๓ สำหรับประทานบัตรที่
๓๓๑๙๗/๑๖๑๗๑ ของบริษัท อิตาเลียนไทย ดีเวลอปเม้นต์ จำกัด (มหาชน) ที่ตำบลคลองกิว อำเภอบ้านบึง
จังหวัดชลบุรี เพื่อเป็นข้อมูล ให้ กพร. ใช้ประกอบการพิจารณากำหนดมาตรการป้องกันและแก้ไขผลกระทบ
สิ่งแวดล้อมเพิ่มเติม ความละเอียดแจ้งแล้ว นั้น

กพร. ได้ตรวจสอบและพิจารณาแผนผังโครงการทำเหมืองแล้ว ขอเรียนว่า

๑. ประทานบัตรที่ ๓๓๑๙๗/๑๖๑๗๑ เดิมเป็นคำขอที่ ๓/๒๕๕๖ เนื้อที่ ๑๒๒-๑-๓๐ ไร่
มีอายุ ๒๕ ปี ตั้งแต่วันที่ ๓๐ กันยายน ๒๕๕๕ ถึงวันที่ ๒๙ กันยายน ๒๕๘๔ มีการเว้นไม่ทำเหมืองใกล้ทาง
สาธารณประโยชน์ด้านทิศตะวันออก ในระยะ ๕๐ เมตรแล้ว


๒. กพร. ได้เห็นชอบให้มีการเปลี่ยนแปลงจุดตรวจวัด และระยะเวลาในการตรวจวัดคุณภาพ
สิ่งแวดล้อมของประทานบัตรที่ ๓๓๑๙๗/๑๖๑๗๑ เพื่อให้มีความสอดคล้องและเป็นไปในแนวทางเดียวกันกับ
ประทานบัตรที่ ๒๑๓๖๕/๑๕๔๑๕ ของบริษัท อิตาเลียนไทย ดีเวลอปเม้นต์ จำกัด (มหาชน) ซึ่งตั้งอยู่บริเวณ
เดียวกัน และได้มีหนังสือแจ้ง สอจ.ชลบุรี ตามหนังสือ กพร. ที่ อก ๐๕๐๖/๕๓๑๙ ลงวันที่ ๑๙ ตุลาคม ๒๕๖๐ แล้ว
ทั้งนี้ จากการตรวจสอบข้อมูลแนบท้ายประทานบัตรไม่พบข้อมูลการอนุญาตให้เปลี่ยนแปลงเงื่อนไขดังกล่าว

๓. การขอเปลี่ยนแปลงแผนผังโครงการทำเหมืองในครั้งนี้ผู้ถือประทานบัตรได้ขอเปลี่ยนแปลง
แผนผังโครงการทำเหมืองโดยมีวัตถุประสงค์เพื่อขออนำเครื่องไม่ บด และย่อยหินแบบเคลื่อนที่ (Mobile
Crusher) จำนวน ๑ ชุด มาใช้ทำเหมืองในเขตพื้นที่ประทานบัตรด้านทิศตะวันตกเฉียงเหนือ เพื่อบดย่อย และ
ลดขนาดหินให้มีขนาดตามที่ต้องการ และขอทำเหมืองลึกขึ้นจากแผนผังโครงการทำเหมืองเดิม ซึ่งมีการ
ออกแบบการทำเหมืองโดยขอบเขตพื้นที่ทำเหมืองรวมเพิ่มขึ้นเป็นประมาณ ๙๗ ไร่ จากเดิมประมาณ ๙๑ ไร่
ทำเหมืองลึกลงไปจนถึงระดับ ๒๐ เมตร จากระดับน้ำทะเลปานกลาง (รทก.) จากเดิมที่ได้รับอนุญาตไว้ ให้ทำเหมือง
จนถึงระดับความลึกประมาณ ๓๐ เมตร (รทก.) ซึ่งจากการตรวจสอบข้อมูลลักษณะอุทกธรณีวิทยาน้ำใต้ดิน
ในรายงานการประเมินผลกระทบสิ่งแวดล้อม พบว่าไม่ส่งผลกระทบต่อแหล่งน้ำใต้ดิน มีการทำเหมืองเป็น
ชั้นบันไดความสูงไม่เกิน ๑๐ เมตร ความกว้างไม่น้อยกว่า ๑๐ เมตร ควบคุมความลาดชันสุดท้ายไม่เกิน
๔๕ องศา เท่าเดิม

กพร. ...



กพร. พิจารณาแล้ว เห็นว่า การวางแผนและการออกแบบการทำเหมือง สามารถควบคุมและป้องกันผลกระทบสิ่งแวดล้อมที่เกิดขึ้นให้อยู่ในระดับที่ยอมรับได้ จึงเห็นควรให้เปลี่ยนแปลงแผนผังโครงการทำเหมืองตามที่ขอแก้ไข โดยให้ผู้ถือประทานบัตรปฏิบัติตามมาตรการป้องกันและแก้ไขผลกระทบสิ่งแวดล้อม และมาตรการติดตามตรวจสอบผลกระทบสิ่งแวดล้อมที่กำหนดไว้เดิมในการอนุญาตประทานบัตร ตามหนังสือสำนักงานนโยบายและแผนทรัพยากรธรรมชาติและสิ่งแวดล้อม ที่ ทส ๑๐๐๙.๒/๑๕๐๗๓ ลงวันที่ ๑๑ ธันวาคม ๒๕๕๘ รวมถึงมาตรการติดตามตรวจสอบผลกระทบสิ่งแวดล้อม (ที่ขอเปลี่ยนแปลง) ตามหนังสือ กพร. ที่ อก ๐๕๐๖/๕๓๑๙ ลงวันที่ ๑๙ ตุลาคม ๒๕๖๐ รายละเอียดตามเอกสารแนบ ๑ และเห็นควรกำหนดมาตรการป้องกันและแก้ไขผลกระทบสิ่งแวดล้อม (เพิ่มเติม) ให้สอดคล้องกับแผนผังโครงการทำเหมือง รายละเอียดตามเอกสารแนบ ๒ ทั้งนี้ ขอให้ สรข.๖ ประสานหน่วยงานที่เกี่ยวข้อง นำเงื่อนไขที่ขอเปลี่ยนแปลงดังกล่าว แนบท้ายประทานบัตรที่ ๓๓๑๙๗/๑๖๑๗๑ และประทานบัตรที่ ๒๑๓๖๕/๑๕๔๑๕ ของบริษัท อิตาเลียนไทย ดีเวลอปเม้นท์ จำกัด (มหาชน) ให้ครบถ้วนด้วย

จึงเรียนมาเพื่อทราบและพิจารณาดำเนินการในส่วนที่เกี่ยวข้องต่อไป



อธิบดีกรมอุตสาหกรรมพื้นฐานและการเหมืองแร่

เรียน ☒ ก.กก. ☐ เพื่อทราบ
☐ ก.คค. ☐ เพื่อพิจารณา
☐ ก.คพ. ☒ เพื่อดำเนินการต่อไป
☐ ก.สว.
☐ ผ.บ.ท.



มาตรการป้องกันและแก้ไขผลกระทบสิ่งแวดล้อม (เพิ่มเติม)

สำหรับการขอเปลี่ยนแปลงแผนผังโครงการทำเหมือง

ประทานบัตรที่ ๓๓๑๙๗/๑๖๑๗๑

โครงการเหมืองแร่หินอุตสาหกรรมชนิดหินแกรนิต เพื่ออุตสาหกรรมก่อสร้าง
ที่ตำบลคลองกิว อำเภอบ้านบึง จังหวัดชลบุรี

๑. ให้หมั่นดูแลรักษาม่านน้ำที่ติดตั้งด้านทิศตะวันตกของโรงโม่หินของโครงการ ซึ่งติดกับทาง
สาธารณประโยชน์ ให้สามารถใช้งานได้มีประสิทธิภาพ เพื่อป้องกันผลกระทบด้านฝุ่นละออง

๒. ออกแบบให้มีบ่อรับน้ำ (Sump) บริเวณต่ำสุดของพื้นที่โครงการเพื่อรวบรวมน้ำไหลบ่าจากพื้นที่
หน้าเหมือง และติดตั้งเครื่องสูบน้ำ เพื่อสูบน้ำจากบ่อไปใช้ในกิจกรรมต่าง ๆ

๓. เครื่อง Mobile Crusher ให้มีวัสดุปิดคลุมเครื่องบดหยาบและละเอียด (Crusher and Mill)
ยังรับแร่ขนาดใหญ่ (Hopper) ตะแกรงร่อนคัดเศษแร่ มูลดินทราย (Scalping) พร้อมทั้งติดตั้งเครื่องฉีดสเปรย์น้ำ
หรือเครื่องเก็บฝุ่นแบบถุงกรอง (Bag Filter) บริเวณทุกจุดที่กำเนิดฝุ่นละออง เพื่อควบคุมและลดการ
ฟุ้งกระจายของฝุ่นละออง พร้อมทั้งหมั่นดูแลบำรุงรักษาอาคารและอุปกรณ์ต่าง ๆ ให้สามารถใช้งานได้
มีประสิทธิภาพและสม่ำเสมอ

๔. ให้ผู้ถือประทานบัตรปฏิบัติตามประกาศกระทรวงทรัพยากรธรรมชาติและสิ่งแวดล้อม เรื่อง
หลักเกณฑ์ และวิธีการจัดทำรายงานผลการปฏิบัติตามมาตรการที่กำหนดไว้ในรายงานการประเมินผลกระทบ
สิ่งแวดล้อม ซึ่งผู้ดำเนินการหรือผู้ขออนุญาตจะต้องจัดทำเมื่อได้รับอนุญาตให้ดำเนินโครงการหรือกิจการแล้ว
พ.ศ. ๒๕๖๑ ซึ่งได้ประกาศในราชกิจจานุเบกษา เมื่อวันที่ ๔ มกราคม ๒๕๖๒

๕. หากผู้ถือประทานบัตรมีความประสงค์ที่จะเปลี่ยนแปลงวิธีการทำเหมืองหรือเปลี่ยนแปลง
เพิ่มเติมชนิดแร่หรือการดำเนินงานที่แตกต่างจากที่เสนอไว้ในรายงานการประเมินผลกระทบสิ่งแวดล้อมและ
มาตรการป้องกันแก้ไขผลกระทบสิ่งแวดล้อม สำหรับการขอเปลี่ยนแปลงแผนผังโครงการทำเหมือง จะต้อง
เสนอรายละเอียดเกี่ยวกับวิธีการทำเหมืองและการดำเนินงานที่ขอเปลี่ยนแปลงดังกล่าว พร้อมทั้งข้อมูลและ
มาตรการป้องกันและแก้ไขผลกระทบสิ่งแวดล้อมที่สอดคล้องกับการเปลี่ยนแปลงให้กรมอุตสาหกรรมพื้นฐาน
และการเหมืองแร่พิจารณาให้ความเห็นชอบก่อน

๖. หากผู้ถือประทานบัตรมีความประสงค์จะปรับเปลี่ยนแผนพื้นที่พื้นที่จากการทำเหมืองแร่ที่
สอดคล้องกับข้อเท็จจริงหรือการปรับปรุงแผนงานให้ดีกว่าเดิม ให้จัดทำแผนพื้นที่พื้นที่จากการทำเหมืองแร่
ฉบับใหม่ พร้อมงบประมาณกองทุนที่สอดคล้องกัน ส่งให้กรมอุตสาหกรรมพื้นฐานและการเหมืองแร่เพื่อ
พิจารณาให้ความเห็นชอบก่อนดำเนินการ

กองบริหารสิ่งแวดล้อม

กรมอุตสาหกรรมพื้นฐานและการเหมืองแร่

เดือน มกราคม พ.ศ. ๒๕๖๔